



**Association L'HÉRITAGE**

**27<sup>ème</sup> assemblée générale**

**Samedi 16 mars 2024**



# RAPPORT MORAL

**Depuis notre précédente assemblée (le 14 mars 2023),  
nous déplorons la disparition de deux adhérents :**

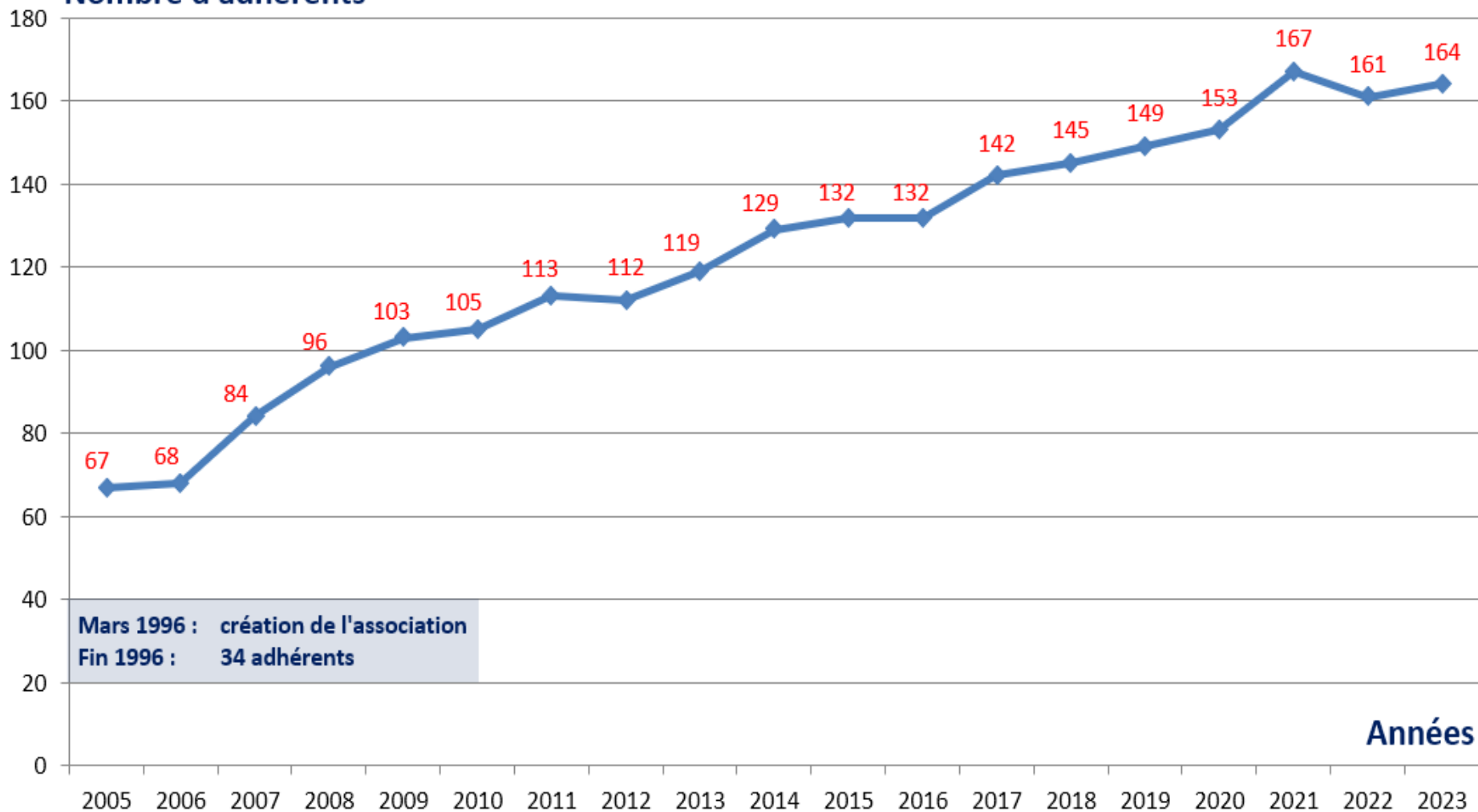
**Jeanne BOSSARD (2023)**

**Jean ROUILLON (2024)**

# Évolution du nombre d'adhérents

( chaque année au 31 décembre )

## Nombre d'adhérents





# **RAPPORT FINANCIER**

**Bilan au 31 décembre 2023**

# DISPONIBILITÉS

au 1<sup>er</sup> janvier 2023

<b>Compte courant</b>	<b>473,87</b>
<b>Livret</b>	<b>11 523,20</b>
<b>Fond de caisse</b>	<b>12,11</b>
	<hr/>
<b>Total</b>	<b>12 009,18</b>

dont provisions pour :

- renouvellement de matériels	1 178,33
- impression ouvrage	6 930,85

# Recettes Répartition par postes

	en 2023	en 2022
<b>Cotisations ( 13 €/an )</b>	<b>2 132,00</b>	2 080,00
<b>Dons</b>	<b>104,00</b>	2,00
<b>Subvention CCPH</b>	<b>1 500,00</b>	1 500,00
<b>Intérêts</b>	<b>241,90</b>	149,80
<b>Sortie culturelle</b>	<b>0,00</b>	810,00
<b>Recette exceptionnelle</b>	<b>0,00</b>	0,00
	<hr/>	<hr/>
<b>Total</b>	<b>3 977,90</b>	4 357,80

# Dépenses

## Répartition par postes

	en 2023	en 2022
Assurances	448,04	411,66
Papeterie	108,01	135,06
Encres	592,08	563,19
Entretien	0,00	0,00
Matériel	0,00	403,40
Locations	0,00	0,00
Frais postaux	175,22	279,22
Sortie culturelle	319,30	822,64
Réceptions	47,51	39,48
Cotisations	70,00	21,00
Documentation	120,90	247,90
Impression flyers	0,00	320,40
Provisions pour :		
- renouvellement de matériels	150,00	150,00
- impression ouvrage	1 946,84	630,85
<b>Total</b>	<b>3 977,90</b>	<b>4 024,80</b>



# DISPONIBILITÉS

au 31 décembre 2023

<b>Compte courant</b>	<b>490,71</b>
<b>Livret</b>	<b>13 523,20</b>
<b>Fond de caisse</b>	<b>92,11</b>
	<hr/>
<b>Total</b>	<b>14 106,02</b>

dont provisions pour :

- renouvellement matériels	1 328,33
- impression ouvrage	8 877,69



# RAPPORT D'ACTIVITÉS

# Lettres d'information mensuelles

## Année 2023

<b>Janvier</b>	<i>Saint-Mars-la-Réorthe lors des Guerres de Vendée ( J. Arceau )</i>
<b>Février</b>	<i>Des chercheurs amateurs pour notre histoire locale ( A. Rouillon )</i>
<b>Mars</b>	<i>Les anciens cimetières des Herbiers, du Petit-Bourg et d'Ardelay ( J. Arceau )</i>
<b>Avril</b>	<i>Les rues des Herbiers, quelques noms énigmatiques 1/2 ( J. Arceau )</i>
<b>Mai</b>	<i>Les rues des Herbiers, quelques noms énigmatiques 2/2 ( J. Arceau )</i>
<b>Juin</b>	<i>Les cartes postales herbretaises sous l'Occupation 1/2 ( P. Ricot )</i>
<b>Juillet</b>	<i>Les cartes postales herbretaises sous l'Occupation 2/2 ( P. Ricot )</i>
<b>Août</b>	<i>Les écoles de hameau de la Jonchère et de la Pagerie ( M. Gobin )</i>
<b>Septembre</b>	<i>Les chemins et les routes du Pays des Herbiers au 19<sup>ème</sup> siècle ( J. Arceau )</i>
<b>Octobre</b>	<i>Les avions de la Tibourgère ( J. Arceau )</i>
<b>Novembre</b>	<i>François Sicard, sculpteur de la stèle de Clemenceau ( G. Vrignaud )</i>
<b>Décembre</b>	<i>La buvette du Colombier à Mouchamps ( M. Gobin )</i>

# Dossiers d'étude

Jean Vincent, mars 2023

***Les lieux-dits du Petit-Bourg*** ( 84 pages )

Jean Vincent, juin 2023

***Les lieux-dits d'Ardelay*** ( 117 pages )

Jean Vincent, juillet 2023

***La Louisière*** ( 23 pages )

Louis-Marie Caillaud, octobre 2023

***La route départementale 23*** ( 17 pages )

Jean Vincent, décembre 2023

***Les lieux-dits des Herbiers 1/2*** ( 88 pages )

***Les lieux-dits des Herbiers 2/2*** ( 82 pages )

# Vidéo-conférences

Guy Chabot & André Rouillon :

***Œuvrer en milieu associatif pour la mise en valeur du patrimoine gothique autour des Herbiers***

Journée d'études « Vendée gothique » du C.V.R.H. à Fontenay-le-Comte, 15 juin.

Philippe Ricot :

***Les Herbiers sous l'Occupation***

Diaporama à l'EHPAD des Chênes (40 participants), Les Herbiers, 30 novembre.

# Sortie culturelle

**11 octobre : journée à Sigournais**

par Georges Vrignaud & Philippe Gagnebien



## Le matin, visite de l'église :



Puis, toujours le matin, découverte des cabanes de vignes :





## L'après-midi, visite du château de Sigournais :



## L'après-midi, visite du château de Sigournais :



# Visites guidées estivales

Organisées par Jean-Maurice Gonord  
avec l'Office de tourisme.

Circuit	Guide(s)	Date	Nombre de participants
Village de Rochethemer	René Pineau	27 juin	27
Cœur du Petit-Bourg	Georges Vrignaud	4 juillet	35
Guerre de Vendée aux Herbiers	Louis-Marie Caillaud	11 juillet	41
Les Herbiers sous l'Occupation	Philippe Ricot	18 juillet	45
Mont des Alouettes	André Rouillon	25 juillet	41
Cœur des Herbiers	André Rouillon et Jean-Maurice Gonord	1 août	33
Justice et force publique *	Hervé Pertou	8 août	43
Mont des Alouettes	André Rouillon	15 août	47
Les Herbiers sous l'Occupation	Philippe Ricot	22 août	33
Village des Peux	Jérôme Arceau	29 août	13
		<b>TOTAL :</b>	<b>358</b>

\* Nouveau circuit en 2023

Années précédentes	2017	2018	2019	2020	2021	2022
Nombre total de participants	156	330	265	248	209	416

# Autres visites guidées

**Centre des Herbiers**, pour un groupe de visiteurs allemands venant de St-Fulgent  
A. Rouillon, 19 mai.

**Centre des Herbiers**, pour l'association du jumelage Vendée-Allemagne, A.J.V.A.  
G. Chabot, en juin.

**Le château de l'Etendue**, aux Journées du patrimoine européen :  
A. Rouillon et J. Arceau, 16 et 17 septembre (400 visiteurs).

**Centre des Herbiers, les Alouettes, l'Etendue et Ardelay**,  
pour l'association des anciens des lycées yonnais  
A. Rouillon, 5 octobre.

## Passeport du civisme

Participation au Passeport du civisme (élèves de CM2 dans la communauté de communes) : école Saint-Exupéry, Les Épesses (A. Rouillon) ; école Saint-Charles, Mesnard-la-Barotière (G. Chabot)

**Préparation d'un ouvrage sur le passé de notre Pays des Herbiers :**

# **Pages d'histoire au Pays des Herbiers**

**Le comité de rédaction :** Régine Albert  
Louis-Marie Caillaud  
Guy Chabot  
Philippe Ricot  
André Rouillon  
Georges Vrignaud

**Après avoir défini le profil de l'ouvrage,**

- . pour tous publics,
- . sur l'ensemble du Pays des Herbiers ( les 8 communes ),
- . depuis la préhistoire jusque vers la fin du 19<sup>ème</sup> siècle,
- . sous forme d'une succession de sujets assez courts,
- . traités par divers auteurs ;

**et examiné les conditions de réalisation** (imprimeur, éditeur, ...) et les coûts associés,

**le comité de rédaction a examiné les diverses contributions, les a harmonisées et a choisi des premières illustrations lors de ses réunions.**

# Autres activités

## Interviews filmées

Enregistrements :

- de Christiane Godet, Marie Pain et Marthe Puaud, 23 janvier (S. Fichet)
- d'Auguste Poupet, 4 avril (S. Fichet)

## Collection d'objets anciens et bibliothèque

- Classement et archivage des documents reçus (G. Chabot, C. Ravalard, M.J. Soullard)
- Dons de romans et d'ouvrages à Emmaüs (A. Rouillon)

## Autres activités

- Forums des associations : stand de présentation de travaux de l'association (Beaurepaire, 18 juin et Mesnard-la-Barotière, 30 septembre).
- Participation à la visite du chantier de fouille archéologique du site médiéval récemment découvert à l'invitation de la municipalité de Beaurepaire, 18 octobre
- Interview par les élèves du club journal du collège Jean-Rostand (G. Vrignaud), 19 octobre
- Demandes de renseignements par : des municipalités, l'Office de tourisme, la presse locale, etc...



# PROJETS

# En 2024, poursuite des activités habituelles

- diffusion de la **Lettre mensuelle d'information**  
illustrant des pages d'histoire au Pays des Herbiers ;
- élaboration de **dossiers d'étude**  
sur divers sujets de notre histoire locale ;
- enregistrement d' **interviews filmées**
- réalisation de **visites guidées aux Herbiers**
- organisation de la **sortie culturelle annuelle**
- enrichissement et classement de la **collection de vieux objets** et de la **bibliothèque**
- poursuite de la rédaction de l'ouvrage **Pages d'histoire au Pays des Herbiers**



# Ce qui a déjà été fait et ce qui est prévu

## Visites guidées, balades commentées :

- au cœur de ville avec des lycéens de Coria et de Jean XXIII, 16 janvier ;
- autour de l'école du Petit-Bourg, 10 février ;
- au cœur de ville avec des visiteurs de Newtown, 4 avril ;
- balades commentées d'été : mardis du 2 juillet au 27 août, calendrier en préparation, avec probablement un nouveau circuit aux Alouettes ;
- au cœur de ville avec des séniors des Herbiers, 30 septembre.

## Déménagement du local d'Ardelay et regroupement rue des Bénédictins

## Forum des associations aux Herbiers, le 15 juin



**ÉLECTION DU TIERS SORTANT  
AU  
CONSEIL D'ADMINISTRATION**

## COMPOSITION DU CONSEIL D'ADMINISTRATION

*Tiers renouvelé  
en mars 2022*

BIBARD Guy  
CAILLAUD Louis-Marie  
FICHET Serge  
RAVALARD Chrystiane  
VRIGNAUD Georges

*Tiers renouvelé  
en mars 2023*

ARCEAU Jérôme  
~~BIBARD Louis-Marie~~  
GAGNEBIEN Philippe  
~~LEBRETON Jacqueline~~  
RICOT Philippe

*Tiers à renouveler  
le 16 mars 2024*

**CHABOT Guy**  
**GOBIN Mathieu**  
**RETAILLEAU Geneviève**  
**ROUILLON André**  
**SOULLARD Marie-Jeanne**  
+  
**CAILLAUD Mickaël**  
**GONORD Jean-Maurice**



# QUESTIONS DIVERSES



# **Le Mont des Alouettes : quelques repères historiques**

**Sources : Jean Vincent, André Rouillon  
(dossiers de L'Héritage sur les Alouettes et la Maha)**

# Une occupation préhistorique

## Des découvertes

- en 1921-1922, par Edmond Bocquier, quelques fragments préhistoriques,
- à partir de 1942, par Lucien Rouillon, lors de nombreuses prospections en surface, qui ont permis la récolte de milliers de fragments de silex, souvent très petits (moins de 1 cm)

qui montrent une occupation humaine au mésolithique : entre 10 000 et 5 000 ans avant notre ère.

# Une occupation romaine ?

La légende rapporte que le Mont des Alouettes tiendrait son nom de la légion romaine du même nom, qui s'y serait installée...

Or, aucune trace d'occupation romaine, lors des recherches évoquées précédemment et lors des plus récentes, n'a été découverte.

Alors, quelle pourrait être l'origine du nom des Alouettes ?

- du nom de l'oiseau ?
- des ajoncs (« ajouettes » en patois) ?

# Les moulins des Alouettes

On ne sait pas à quelle époque le premier moulin à vent a été construit aux Alouettes.

La première mention écrite est datée du **7 juillet 1564** :

*Jean des HERBIERS achète à Jean FOUCHER, seigneur de l'Ementruère, un moulin à vent appelé **Moulin des Alouettes** de l'Ementruère, au-dedans de la métairie de Montacier, et sous le même hommage dudit lieu du Landreau*

(Archives de la Vendée – Chartrier du Landreau, titres du Trehand – 32 J 15).



D'abord propriété des familles nobles, puis de familles roturières, les moulins des Alouettes ont été exploités, au fil des siècles, par des générations de meuniers, qui sont devenus petit à petit propriétaires de leur outil de travail : les Bregeon, les Soullard, les Fortin, les Gaucher ...

La carte de Cassini de 1772 nous montre 6 moulins.



Source : B.N.F.

Le cadastre napoléonien de 1839 nous indique 8 emplacements précis, dont un proche de la chapelle.



Source : Arch. dép. Vendée



Lithographie Gibert et Charpentier  
publiée à la une de *L'illustration* en 1842.



Dessin d'Octave de Rochebrune  
publié dans *Poitou et Vendée* en 1887.



Quatre des sept moulins encore debout à la fin du 19<sup>ème</sup> siècle.  
(cliché Donatienne de Suyrot)



## Les sept moulins au début du 20<sup>ème</sup> siècle.

Les moulins des Alouettes s'arrêtent de tourner, puis disparaissent, les uns après les autres, à partir de 1907, en raison de la mécanisation des moulins à eau.



La mission du 3 octobre 1920  
et l'inauguration du calvaire devant 1500 personnes.

Le moulin « Jean Yole » est dépouillé de sa toiture avant 1920.  
Une plate-forme y est posée vers 1937 pour observer les alentours.  
Les Allemands l'utilisent comme poste d'observation entre 1940 et 1944.



Photo: X

Le Mont des Alouettes lors du passage du Tour de France en 1936.





Vue de la terrasse du café lors de la procession de la Vierge de Boulogne le 14 novembre 1943.

Le site du Mont des Alouettes est classé en 1933.

La toiture du « moulin de la galette » prend feu en 1952.

La commune des Herbiers achète et rénove les moulins en 1956-1957.

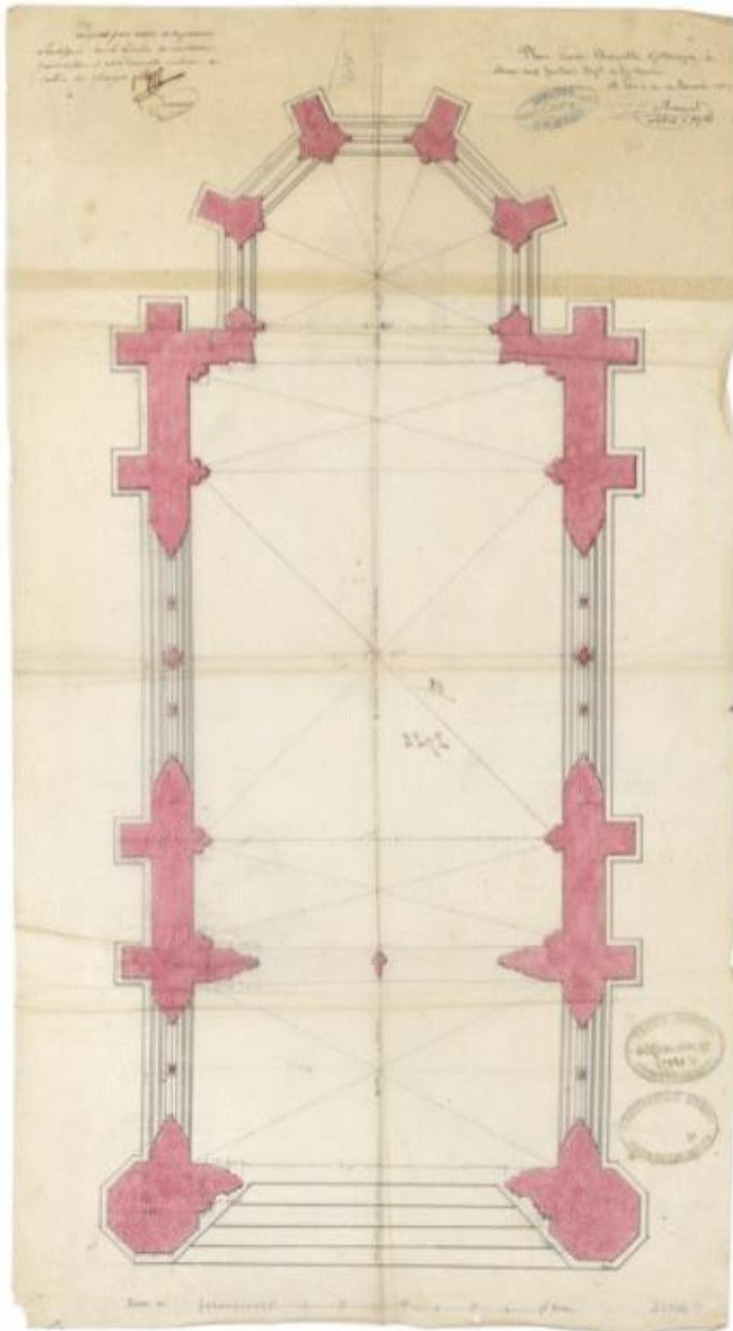
Les moulins sont inscrits à l'inventaire supplémentaire des monuments historiques en 1975.

Il n'en reste alors plus que trois.

# La chapelle des Alouettes

Le 18 septembre 1823, la duchesse d'Angoulême, fille de Louis XVI, vient au mont des Alouettes afin de remercier les Vendéens pour leur fidélité lors des guerres de Vendée.

C'est donc lors de cette journée que se décide la construction de la chapelle des Alouettes, destinée à « perpétuer le souvenir d'une époque à jamais mémorable » selon les termes de la duchesse.



La première pierre de la chapelle est posée deux ans plus tard, jour pour jour, le 18 septembre 1825.

Sa construction, juste à côté d'un ancien moulin, est arrêtée en 1830 avec l'avènement de la monarchie de Juillet et se limitera au gros œuvre.

Plan de la chapelle des Alouettes par Anatole Macquet, architecte des travaux publics, 1827, Arch. dép. Vendée



La chapelle ne sera inaugurée qu'une fois achevée, le 28 avril 1968.

# Le café des Alouettes


Une buvette est d'abord installée sur le site des Alouettes vers 1930.

Vers 1938, un café est construit et est tenu ensuite par les familles Brisard, Daviaud et Rondeau.

Vers 1955, la café est agrandi et devient café-restaurant.



Le Mont des Alouettes vers 1930 : la buvette au second plan.



Le café des Alouettes vers 1950 : les voyageurs s'y arrêtent faire une pause, les herbretais y passent l'après-midi lors de la balade du dimanche.





La terrasse à l'étage : un panorama à 360° et une longue-vue à disposition.



Le Mont des Alouettes vers 1950 : le café au second plan.



Le Mont des Alouettes vers 1955 : le café-restaurant au second plan.  
Les toitures des deux moulins près de la route seront remplacées en 1956-1957.




Vue de la terrasse du café-restaurant vers 1960 lors d'un rassemblement.

# La ferme de la Maha

Aux 14<sup>ème</sup> et 15<sup>ème</sup> siècles, on trouve trace de la Maha sous les noms de « Petite et Grande Bretelière (ou Berthelière) ».

Le nom « Maha » apparaît en 1576 lors d'un changement de propriétaire.



Chartrier du Landreau, titres du Tréhand, 5 mai 1599, Arch. dép. Vendée

La carte de Cassini de 1772 mentionne la Maha sous le nom « Le Val ».



Source : B.N.F.

Sur le cadastre de 1839, on retrouve le toponyme « la Maha ».



Source : Arch. dép.  
Vendée



Cliché de Valentin Roussière (années 1930-1940 ?)





Vers la fin août ou début septembre 1944, les bâtiments de La Maha ont servi d'abri temporaire à un petit groupe de Résistants.



Moto-cross autour de la ferme de la Maha en 1956-1957 : la forêt n'existe pas encore. Elle sera plantée lors des années suivantes.



**Le Mont des Alouettes :**  
**le diaporama-photos**  
**(Jean-Maurice Gonord)**



**Merci de votre participation**

**et maintenant,**

**rendez-vous auprès du bar...**